



Formular zur Abfrage der Betreiber von Richtfunkstrecken im vorgegebenen Plangebiet

1. Adresse der Auskunftersuchenden:

Behörde / Firma:

Straße / Nr.:

Postleitzahl / Ort:

Land:

2. Ansprechpartner :

Anrede:

Name:

Vorname:

E-Mail:

Telefon:

3. Art der Bauplanung bzw. des Vorhabens

- | | |
|--|--|
| <input type="checkbox"/> Bebauungsplan | <input type="checkbox"/> Regionalplan / Raumordnungsplan |
| <input type="checkbox"/> Flächennutzungsplan | <input type="checkbox"/> Teilregionalplan |
| <input type="checkbox"/> Windkraftanlage(n) | <input type="checkbox"/> Entwicklungsplan / Entwicklungsprogramm |
| <input type="checkbox"/> Mast(en) | <input type="checkbox"/> Planfeststellungsverfahren |
| <input type="checkbox"/> Hochspannungsfreileitung(n) | <input type="checkbox"/> Leitungs- bzw. Medienabfrage |
| <input type="checkbox"/> Photovoltaikanlage | <input type="checkbox"/> Sonstiges: |
| <input type="checkbox"/> Landschafts-/ Naturschutzgebiet | |

Planungsbezeichnung:

Aktenzeichen: ¹

BNetzA-Vorgangsnr.: ¹

4. Adressdaten des Baugebiets / Plangebiets:

Straße / Nr.:¹

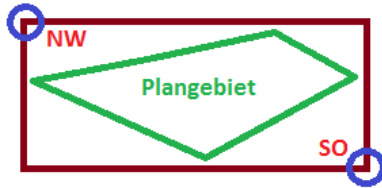
Postleitzahl / Ort:

Landkreis:

¹ Angaben bitte ausfüllen, wenn bekannt

5. Koordinaten und Kartenmaterial des Baugebiets / Plangebiets:

Bitte die Koordinaten in der Form: **Grad Minuten Sekunden / WGS84** angeben.
z. B. für Koordinaten E 11° 22' 33,21" N 44° 55' 06,54" ist die Schreibweise wie folgt:
ohne Sonderzeichen ° ' " und ohne Nachkommastellen, also **11E 22 33 44N 55 06**



§ Nordwest-Koordinate (NW):

§ Südost-Koordinate (SO):

Für die **Trassenverläufe** bei Hoch- und Höchst-Spannungsfreileitungen bitte die SHAPE-Datei mit der Projektion **UTM Zone 32N** beilegen.
Ansonsten die Hinweise auf dem Zusatzblatt (Seite 3) beachten.

Zusätzlich erforderliche Unterlagen:

§ Topografische Karte bzw. Lageplan des Baugebiets mit Orientierungspunkten

dem Formular beigelegt

6. Angaben zum Maß der baulichen Nutzung:

§ Bauhöhe über Erdboden inkl. der möglichen Überschreitungen in Meter:

§ ggf. Zahl der Vollgeschosse als Höchstmaß:

§ Sind auf dem Plangebiet weitere hohe Baukörper vorgesehen?

z. B.:

Werbefylone; Schornsteine; Silos;

Baumwipfelpfade; Hochregallager;

Sonstiges:

§ Wenn ja, bitte die Bauhöhe dieses Baukörpers angeben:

Bitte richten Sie Ihre Bauleitplanungsanfragen ausschließlich elektronisch an folgende E-Mail-Adresse: 226.Postfach@BNetzA.de

Weitere Informationen zur Bauleitplanung im Zusammenhang mit Richtfunkstrecken stehen Ihnen auf der Internetseite der Bundesnetzagentur zur Verfügung:
www.bundesnetzagentur.de/bauleitplanung.

Datenschutzhinweis: Ihre personenbezogenen Daten werden zur weiteren Bearbeitung und Korrespondenz entsprechend der Datenschutzerklärung der Bundesnetzagentur verarbeitet. Diese können Sie über folgenden Link abrufen: www.bundesnetzagentur.de/Datenschutz. Sollte Ihnen ein Abruf der Datenschutzerklärung nicht möglich sein, kann Ihnen diese auch in Textform übermittelt werden.



Zusatzblatt

(nur bei Hoch- und Höchstspannungsfreileitungen)

Polygon / Vektor

Hinweise:

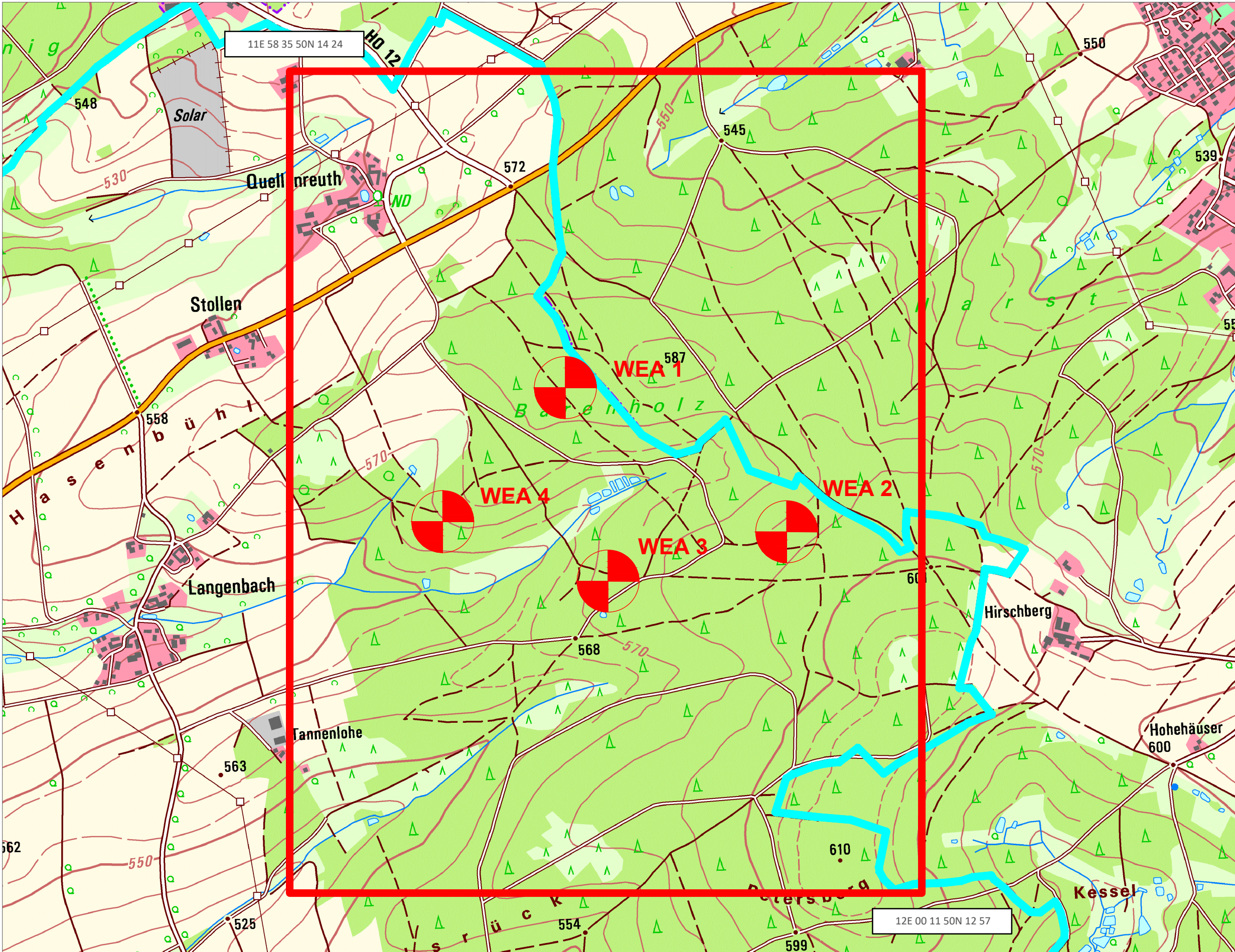
§ Für die Trassenverläufe bei Hoch- und Höchst-Spannungsfreileitungen bitte die SHAPE-Datei mit der Projektion UTM Zone 32N beilegen. Ansonsten das Polygon mit Hilfe der Koordinaten beschreiben.

Die Koordinaten bitte in eine Excel-Datei eintragen und dem Formular beilegen:

- § Das Koordinatenformat ist Dezimalgrad in WGS84. (Beispiel E11.2233 N44.5566)
- § Die Punkte beziehen sich auf den Verlauf des Polygons bzw. des Vektors.
- § Beim Polygon ist der erste Punkt ein Nordwest-Wert; der weitere Verlauf im Uhrzeigersinn.
- § Die Punkte sind von einem Ende bis zum anderen Ende fortlaufend zu setzen.
- § Die Anzahl der Punkte ist variabel und vom Verlauf der Trasse abhängig.

Zusätzlich erforderliche Unterlagen:




- § Topografische Karte bzw. Lageplan des Trassenverlaufs mit Orientierungspunkten dem Formular beigelegt



17. Lageplan Bundesnetzagentur WP
Bärenholz - Schwarzenbach a.d. Saale

Stand	16.02.2024
Gemeinde	Schwarzenbach a.d. Saale
Landkreis	Hof
Gemarkung	Quellenreuth
Maßstab	1:12.000

Legende

-  Gemeindegrenze
-  Plangebiet
-  Geplanter WEA-Standort

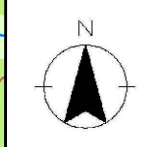
WEA 1:
UTM zone 32N
X: 713112
Y: 5568570
Z: 582 m

WEA 2:
UTM zone 32N
X: 713812
Y: 5568114
Z: 587 m

WEA 3:
UTM zone 32N
X: 713247
Y: 5567958
Z: 573 m

WEA 4:
UTM zone 32N
X: 712724
Y: 5568146
Z: 569 m

Vorhabenträger:
Primus Dritte Projekt GmbH & Co KG
Ziegetsdorfer Straße 109
93051 Regensburg



11E 58 35 50N 14 24

12E 00 11 50N 12 57